



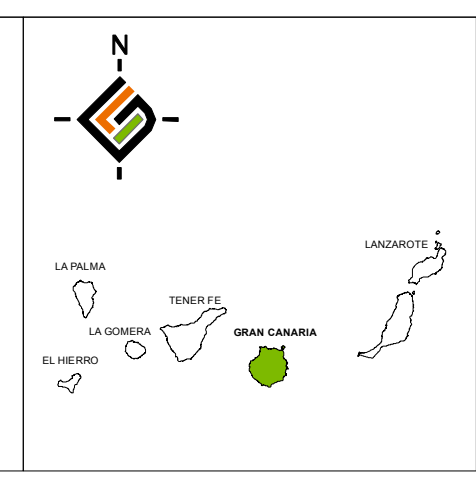
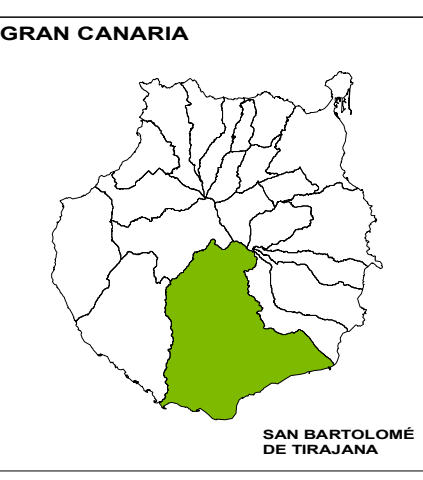
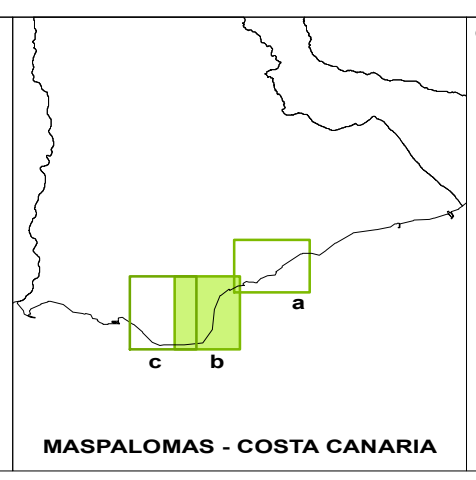
Fuente cartográfica
GRAFCAN, S.A. (Año 2009)

Delimitaciones

- Ámbito de referencia territorial
- Ámbito de actuación

Alturas de la edificación

I	IV	VII	XII
II	V	VIII	XIII
III	VI	IX	XV



Plan para la modernización, mejora e incremento de la competitividad de San Agustín, Playa del Inglés y Maspalomas
SAN BARTOLOMÉ DE TIRAJANA

FECHA: OCTUBRE 2012
ESCALA: 1:5.000
Nº PLANO: PMM-I-22b

PLANO DE INFORMACIÓN DEL PMM: ANÁLISIS DE LA EDIFICACIÓN Y DEL PRODUCTO TURÍSTICO

ALTURAS DE LA EDIFICACIÓN
Playa del Inglés

REDACTOR:
EQUIPO TÉCNICO
GESPLAN S.A.

Logos: gesplan, canarias empleo!, Gobierno de Canarias